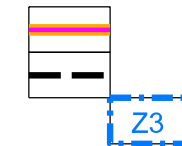
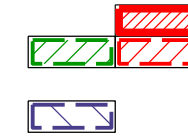


LEGENDA:
STAV / NÁVRH



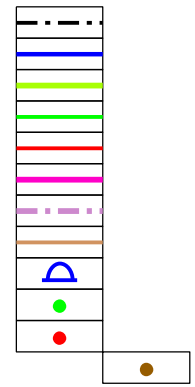
HRANICE ŘEŠENÉHO ÚZEMÍ
- K.Ú. PETROVICE u Mor. Krumlova
ZASTAVĚNÉ ÚZEMÍ OBCE
vymezení zastavitelných ploch,
číselné označení zastavitelných ploch

Územní systém ekologické stability
stav / návrh

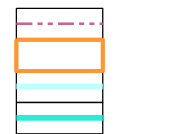


lokální biocentrum funkční
interakční prvek
ekologicky významný
segment krajiny (EVSK)

STAV / NÁVRH



osa silnice II. a III. třídy
přívodní vodovodní řad
VTL plynovod
STL plynovod
rozvody silnoproud VVN
rozvody silnoproud VVN
RR trasa
dálkové kabely
vodojem
RS plynu
trafostanice
ČOV



vymezení oblasti krajinného rázu
viniční tratě registrované
vodní tok
rozvodí

ZÁZNAM O ÚČINNOSTI

| | |
|---|---------------------------|
| vydal správní orgán: | razítko správního orgánu: |
| ZASTUPITELSTVO OBCE PETROVICE U MORAVSKÉHO KRUMLOVA číslo jednací: | |
| datum vydání: | podpis: |
| datum nabytí účinnosti: | |
| pořizovatel: | razítko pořizovatele: |
| MĚSTSKÝ ÚŘAD MORAVSKÝ KRUMLOV Odbor výstavby a územního plánování Klášteří nám. 125 672 01 Moravský Krumlov Milan Zejda vedoucí OVaÚP MěÚ Moravský Krumlov | podpis: |

PETROVICE

U MORAVSKÉHO KRUMLOVA

ÚZEMNÍ PLÁN

M 1 : 25000

ZHOTOVITEL
ZPRACOVATELÉ :
URBANISTICKÉ ŘEŠENÍ

STAVOPROJEKT 2000 s.r.o., NÁM. ARMÁDY 10, 669 02 ZNOJMO

ING. ARCH. IVAN SVOBODA, ING. ARCH. ALENKA JENČKOVÁ,
ING. ARCH. BARBORA JENČKOVÁ, ING. ARCH. TOMÁŠ JENČEK
ING. VÍTĚZSLAV VANĚK
ING. DAVID MIKOLÁŠEK

INŽENÝRSKÉ SÍTĚ
EKOLOGIE, ZÁBOR ZPF A PUPFL

DATUM
POŘIZOVATEL

BŘEZEN 2011
OBEC PETROVICE

VÝKRES ŠIRŠÍCH VZTAHŮ

II/4